

Routesuggestie: Beleef de Rijke Geschiedenis van de Veluwe

Aantal kilometer : 78,7 km
Verkorte route : 43,5 km

Algemeen

Fietsen door aantrekkelijke bosgebieden, heide en stuifzandgebieden van de Veluwe met haar vele musea, bezoekerscentra, paleizen en monumenten. Beleef de rijke geschiedenis!

Soort fietspaden

De fietspaden waarover deze route is uitgezet zijn veelal onverharde paden door de bosgebieden en heidevelden. Er zijn vrijwel geen hoogteverschillen te overbruggen.

U komt tijdens de route door verschillende dorpen en steden, waardoor u de mogelijkheid hebt om eens af te stappen in de centra om te genieten van de heerlijke sfeer op een terrasje of om wat van de cultuur te bezichtigen.

Gebiedsinformatie

Historie van De Veluwe

De naam Veluwe is afgeleid van "Vale Ouwe", wat woest land betekent.

Zo'n 4500 jaar geleden streken aan de randen van de Veluwe de eerste bewoners neer en werden de eerste nederzettingen gebouwd. Men leefde van de akkerbouw en jacht totdat de droogte kwam en die het grootste gedeelte van de Veluwe langzaam omvormde tot enorme zandverstuivingen en de boeren zijn weggetrokken. In de Middeleeuwen maakten de eerste landheren en graven de dienst uit en legden de basis voor de vele landgoederen en kastelen op de Veluwe. Fraaie tuinen en uitgebreide jachtbossen werden aangelegd. Vanaf eind 19e eeuw is men begonnen om de Veluwe weer te bebossen vanuit de natuurbeschermingsorganisaties. De vele oorlogsmonumenten op de Veluwe herinneren aan de tijden waarin deze streek te maken kreeg met de Tweede wereldoorlog die haar sporen hier nadrukkelijk heeft nagelaten.

Beschrijving hoogtepunten langs de route

Denkt men aan de Veluwe, denkt men aan bossen, heidevelden en zandverstuivingen. Deze fietsroute geeft u naast dit prachtige natuurschoon ook een kijkje op de rijke geschiedenis van de Veluwe. U komt langs 'Het Verscholen Dorp' in Vierhouten. Dit is een nagebouwd onderduikersdorp uit de Tweede Wereldoorlog, waar honderd joden, geallieerde piloten en verzetstrijders zich schuil hielden voor de Duitsers. Dit monument bestaat uit drie hutten en een herdenkingsmaquette. Een informatiepaneel geeft tekst en uitleg over het onderduikersdorp. In de omgeving van dit dorp zijn tevens een zwerfkei en twee gedenksteden geplaatst.

Eén van Nederlands mooiste paleizen is wel Paleis Het Loo bij Apeldoorn. Stap eens af om een bezoek te brengen aan dit 300 jaar oude paleis met haar prachtig aangelegde tuinen en proef de aanwezig grandeur. De stad Apeldoorn heeft nog veel meer bijzondere attracties: Natuurpark Apenheul, de Veluwsche Stroomtrein Maatschappij en familiepretpark Koningin Juliana Toren, vele markten en monumenten en musea en diverse tuinen en parken.

Op de weg van Hoog Soeren richting Ermelo komen we aantal bijzondere gebouwen tegen. Allereerst de Echopot. In de jaren vijftig en zestig van de twintigste eeuw was de echopot een bekende toeristische attractie en een populaire bestemming van schoolreisjes. De historische put ligt in het huisje langs de Amersfoortseweg. Dat huisje is minder historisch dan de put. Het is er rond 1910 omheen gezet. De put zelf is een overblijfsel uit de Franse tijd. Deze put is gegraven op last van Koning Lodewijk Napoleon in het jaar 1809. Hij werd voltooid in het jaar 1811 en werd gebruikt voor het drinkwater voor de paarden van het leger. De put heeft een diepte van 56 meter waardoor de kenmerkende echo goed tot zijn recht komt. Een stukje verderop staat het Aardhuis, die dankt zijn naam aan de Aardmansberg waarop het is gebouwd. Dit is een pittoresk stukje Oranje geschiedenis binnen het terrein van Kroondomein Het Loo nabij Hoog Soeren. De Aardmansberg is met haar 102m boven NAP bijna het hoogste punt van de Veluwe. In 1861 gaf Koning Willem III opdracht tot de bouw van het pand. Het doel was om dit te gebruiken voor bijeenkomsten met militaire autoriteiten en als plaats om te rusten tijdens de jacht.

Later werd het vooral gebruikt als jachtchalet. Nabij Uddel ligt de Hunneschans, naar alle waarschijnlijkheid was dit een vroege voorloper van een burcht en nederzetting uit de 9e of 10e eeuw. Het bestaat uit een binnenterrein met een dertig meter brede wal. Een mooie plek om even af te stappen.

De route gaat onder meer door het Speulderbos. Dit bos staat hoog genoteerd in de top-10 van mooiste bossen in Nederland. In dit 'wilde woud' kun je ronddwalen alsof het een echt oerwoud is. De natuur mag hier haar gang gaan. Glanzende sparren, knoestige, groenbemoste eiken, varens en halfvergane stammen zorgen voor een bijzondere sfeer. In de volksmond heet het Speulderbos 'het bos van de dansende bomen'. Dit komt doordat de stammen in de nevel lijken te bewegen. Het bos is niet alleen mysterieus maar ook zeer zeldzaam. En het is een paradijs voor (roof)vogels, edelherten, dassen en wilde zwijnen. Er zijn Veluwe sagen die vertellen over een mogelijk duister verleden van een vergaan klooster bij het Solse gat.

Nabij Ermelo komt de route in de buurt van bezoekerscentrum Ermelosche Heide. In het centrum staan verschillende tentoonstellingsobjecten met informatie over de schaapskooi, de kudde Veluwe heideschape, de Ermelosche Heide en de archeologie van het gebied. Er kan een kopje thee/koffie en frisdrank worden gekocht.

Een stukje Veluwe dat we nog niet op deze route hebben gezien is het Beekhuizerzand, een zandverstuiving gelegen in de Leuvenumse Bossen tussen de plaats Harderwijk en Hulshorst. Geniet van het prachtige gebied met het witte zand dat in de afgelopen eeuwen vrij spel heeft gekregen.

De fietsroute eindigt weer in Nunspeet en biedt de mogelijkheid om nog even na te genieten van al het moois op de Veluwe. Bezienswaardigheden zoals de kijktuinen Goedegebuure, Natuurhistorisch museum Het Veluws Diorama en de Oudheidkamer zijn zeker aan te bevelen.

Routeinformatie

Routebeschrijving naar het startpunt

Startpunt van deze route is Nunspeet, bezoekerscentrum Zandenbos (Veluwetransferium).

Adres: Plesmanlaan 2, 8072 PT Nunspeet.

U kunt uiteraard zelf vrij eenvoudig een andere startplaats kiezen en vandaar uit deze route fietsen. Of de route in omgekeerde volgorde fietsen.

Met de auto

- Vanuit richting Breda/Utrecht
U volgt vanuit richting Breda eerst de A27 richting Utrecht. Bij de splitsing van wegen bij Rijnsweerd volgt u de A28 in de richting van Amersfoort. U neemt vervolgens afslag nummer 14 Nunspeet/Elspeet, volg daarna de N310 richting Nunspeet. Vanaf dit punt kunt u de borden Veluwetransferium volgen.
- Vanuit richting Eindhoven
U volgt de A2 richting Amsterdam. Bij knooppunt Everdingen volgt u de A27 richting Utrecht. Bij de splitsing van wegen bij Rijnsweerd volgt u de A28 in de richting van Amersfoort. U neemt vervolgens afslag nummer 14 Nunspeet/Elspeet, volg daarna de N310 richting Nunspeet. Vanaf dit punt kunt u de borden Veluwetransferium volgen.
- Vanuit richting Rotterdam
U volgt de A12 richting Utrecht. Bij knooppunt Lunetten (Utrecht) volgt u de A27 in de richting van Amersfoort. Bij de splitsing van wegen bij Rijnsweerd volgt u de A28 in de richting van Amersfoort. U neemt vervolgens afslag nummer 14 Nunspeet/Elspeet, volg daarna de N310 richting Nunspeet. Vanaf dit punt kunt u de borden Veluwetransferium volgen.
- Vanuit richting Amsterdam.
U volgt de A1 richting Amersfoort. Bij knooppunt Hoevelaken neemt u de A28 richting Zwolle. U neemt vervolgens afslag nummer 14 Nunspeet/Elspeet, volg daarna de N310 richting Nunspeet. Vanaf dit punt kunt u de borden Veluwetransferium volgen.

- Vanuit richting Leeuwarden
U volgt de A32 in de richting van Meppel. Daar volgt u de A28 in de richting van Amersfoort. U neemt vervolgens afslag nummer 14 Nunspeet/Elspeet, volg daarna de N310 richting Nunspeet. Vanaf dit punt kunt u de borden Veluwetransferium volgen.
- Vanuit richting Assen
U volgt de A28 richting Amersfoort. U neemt vervolgens afslag nummer 14 Nunspeet/Elspeet, volg daarna de N310 richting Nunspeet. Vanaf dit punt kunt u de borden Veluwetransferium volgen.

Met de trein

Het bezoekerscentrum Zandenbos ligt op 200 meter achter het NS-station Nunspeet. Informatie over dienstregelingen: OV-reisinformatie, telefoon 0900-9292 of www.9292ov.nl

Parkeren

U kunt de auto parkeren bij het bezoekerscentrum Zandenbos.



P	1,0	km	Startpunt van de route. Parkeerplaats van Bezoekerscentrum Zandenbos. Expositie over 'het verhaal van de Veluwe'
13	0,9	km	
12	3,7	km	
15	1,0	km	
14	3,4	km	Nabij knooppunt 14 bevindt zich Museum Het Verscholen Dorp
40	1,5	km	
89	1,8	km	In Elspeet kunt u de route verkorten tot 43,5 km. Volgt u de knooppunten: 87-86-83-79 (8,7 km). Zie routesuggestie weer vanaf knooppunt 79.
39			
Subtotaal	13,3	km	

13,3 km (subtotaal)

39

7,2 km _____

8

6,7 km _____

Op weg van 8 naar 63 komt u langs Paleis Het Loo. Hiervoor moet u van het fietsroutenetwerk afwijken. Volg de borden ter plaatse.

63

2,5 km _____

60

1,4 km _____

59

6,1 km _____

10

2,0 km _____

9

10,1 km _____

Echoput, bezoekerscentrum Het Aardhuis, Hunneschans

61

0,6 km _____

60

49,9 km

Subtotaal

49,9 km (subtotaal)

60

4,0 km _____

82

1,6 km _____

Speuldersbos

81

1,7 km _____

79

2,2 km _____

Bezoekerscentrum Ermelosche Heide

78

1,6 km _____

77

3,2 km _____







50

5,4 km _____

Beekhuizerzand

53

Subtotaal 69,6 km

	<u>69,6</u> km (subtotaal)	
	<u>1,6</u> km	_____
	<u>3,4</u> km	_____
	<u>3,0</u> km	_____
	<u>1,1</u> km	_____ Eindpunt van de route
		
Totaal	<u>78,7</u> km	

Toeristische informatie

Speciaal voor u is er een selectie gemaakt op het brede aanbod aan voorzieningen. Er is geselecteerd op een breed aanbod of juist speciale adressen of lekkernijen die u van de Veluwe kunnen laten genieten.

Fietsverhuur

- Rijwielhuis Hoegen, Stationslaan 79, 8071 CL Nunspeet 0031-(0)34-1258759, www.rijwielhuis-hoegen.nl
- Fietsverhuur Nunspeet Jacob Bonenberg, Marconiweg 27, 8071 RB Nunspeet, 0031-(0)34-1258520
- J. Blakborn, Soerenseweg 3, 7314 CA Apeldoorn, 0031-(0)55-5215679,
- Van Nijhuis Rijwielenverhuur, Zeeweg 64, 3853 LM Ermelo, 0031-(0)341-560293, www.fietsverhuurermelo.nl

Horeca

- Nunspeet: Pannenkoekenhuis De Stroopstok, Stationsplein 4, 8071 CH Nunspeet, 0031-(0)34-1254841
- Apeldoorn: omgeving centrum Apeldoorn
- Elspeet: Het Vergulde Hert, Apeldoornseweg 6, 8075 BN Elspeet, 0031-(0)57-7491221
- Vierhouten: Restaurant "De Kleine Stee", Gortelseweg 1, 8076 PR Vierhouten, 0031-(0)57-7411335
- Hoog Soeren: De Echoput, Amersfoortseweg 86, 7346 AA Hoog Soeren, 0031-(0)55-5191248

Dagrecreatie

- Paleis Het Loo Nationaal museum en tuinen, Koninklijk Park 1, 7315 JA Apeldoorn, 0031-(0)55-5772400, [mail info@paleishetloo.nl](mailto:info@paleishetloo.nl) of internet www.paleishetloo.nl
- Natuurpark Apenheul, J.C. Wilsaan 21-31, 7313 HK Apeldoorn, 0031-(0)55-3575757, [mail office@apenheul.nl](mailto:office@apenheul.nl) of internet www.apenheul.nl
- Veluwsche Stroomtrein Maatschappij, dagarrangementen mogelijk, meer informatie op www.stoomtrein.org
- Het Verscholen Dorp, Pas-op-weg te Vierhouten. Het verscholen dorp werd in de Tweede Wereldoorlog tussen februari 1943 en oktober 1944 bewoond door onderduikers. Eind oktober 1944 werd het dorp ontdekt door twee SS'ers die aan het jagen waren. De meeste onderduikers wisten te ontkomen. Het "dorp" bestond uit een aantal primitieve hutten, half ingegraven in de grond. Nu staan er nog drie nagebouwde hutten. In Vierhouten is er een expositie over het Verscholen Dorp. Deze bevindt zich in het VVV-gebouw aan de Elspeterbosweg 1.
- Museum en Wildpark het Aardhuis, Aardhuis 1, 7346 AA Hoog Soeren, 0031-(0)55-5191337. Meer informatie over dit landgoed en mogelijkheden vindt u op www.aardhuis.nl
- Hunneschans, Garderenseweg te Uddel. Meer informatie vindt u op www.absofacts.com/kastelen/data/hunneschans-uddel
- Bezoekerscentrum Ermelose Heide, Postweg 50, 3852 PK Ermelo. Meer informatie vindt u op: www.schapedrift.nl
- Kijktuinen Goedegebuure, Kienschulpenweg 26, 8071 ZK Nunspeet, 0031-(0)34-1260656. Meer informatie vindt u op: www.kijktuinen.nl

Verblijf

- De Sparrenhorst, Eperweg 46, 8072 DB Nunspeet, 0031-(0)34-1255911, [mail sparrenhorst@sparrenhorst.nl](mailto:sparrenhorst@sparrenhorst.nl) of internet www.sparrenhorst.nl
- Hotel-Landgoed "Het Roode Koper", Jhr.Dr.C.J. Sandbergweg 82, 852 PV Ermelo, 0031-(0)57-7407393, [mail info@roodekoper.nl](mailto:info@roodekoper.nl) of internet www.roodekoper.nl
- B&B Villa Sonnevanc, Deventerstraat 33, 7311 LT Apeldoorn, 0031-(0)55-5217960, [mail wegerif@planet.nl](mailto:wegerif@planet.nl)
- Camping De Bunders, Familie Heijneman, 't Frusselt 91, 8076 RG Vierhouten, 0031-(0)57-7411583, internet www.kleinecamping.nl
- De Echoput, Amersfoortseweg 86, 7346 AA Hoog Soeren, 0031-(0)55-5191248, [mail reserveringen@echoput.nl](mailto:reserveringen@echoput.nl) of internet www.echoput.nl
- Hotel Oranjeoord, Hoog Soeren 134, 7346 AH Hoog Soeren, 0031-(0)55-5191227, [mail info@oranjeoord.nl](mailto:info@oranjeoord.nl) of internet www.oranjeoord.nl

Specialiteiten en streekproducten

- Witte Pauw en het Veluws blond (bier uit Ermelo)
- Veluws Sprengen bier (Noord Veluwe)
- Kruidmoes
- Vossenbessenthee
- Veluwe zwieneketels (truffels met pralinévulling)
- Veluwsstoofpotje
- Balkenbrij (nagerecht)

Meer informatie

De aanbevolen routekaart is "ANWB Fietskaart Veluwe". Deze is voor € 7,95 verkrijgbaar bij:

- VVV-ANWB Nunspeet, Stationsplein , 8071 CH Nunspeet, www.vvvnunspeet.nl
- VVV Apeldoorn, Deventerstraat 18, 7311 LS Apeldoorn, www.vvwapeldoorn.nl
- VVV Elspeet, Staverdensedeweg 2, 8075 AR Elspeet, www.vvvelspeet.nl

VVV Ermelo, Stationstraat 36a, 3851 NJ Ermelo, www.vvvermelo.nl